

Les « paradoxes » de la mondialisation :  
une seule Terre, des mondes  
(Partie 1 - 2)

**Laurent Carroué**

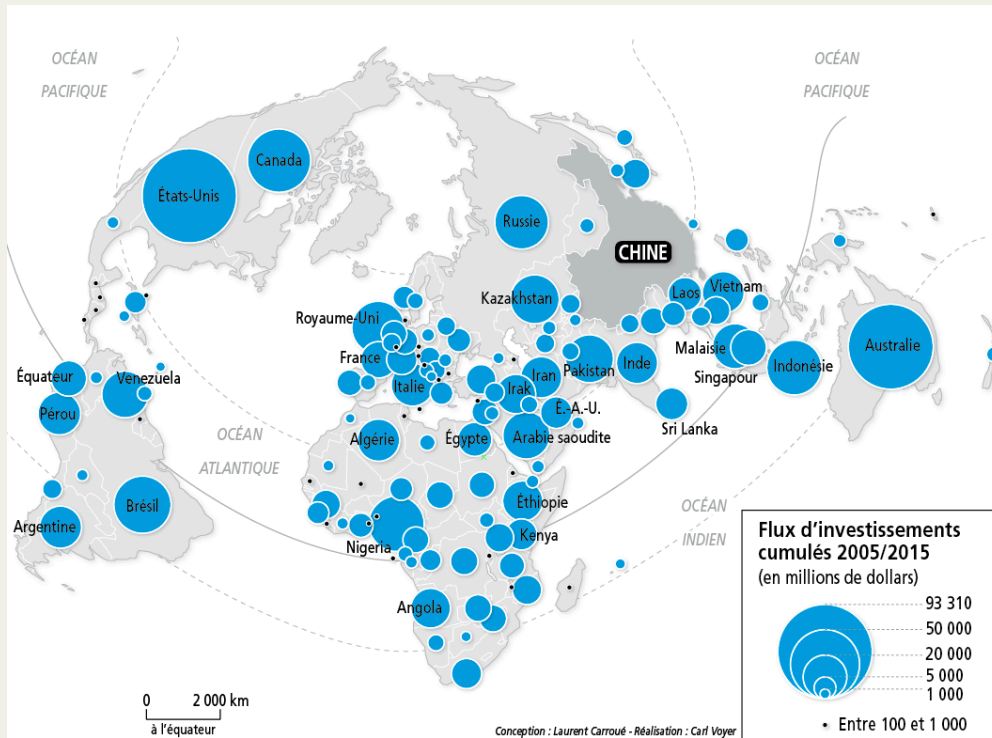
**APHG / Académie de Strasbourg**

**11 janvier 2018**

# Clefs d'analyse de cette entrée dans le XXI<sup>em</sup> siècle

- Mondialisation comme système géographique, géoéconomique, géopolitique et géostratégique.
- Une mondialisation en rien mondiale, c'est-à-dire universelle du fait de lignes de profondes fractures multiformes (10/85-70/3).
- Développement, finitude du monde et durabilité : un enjeu de civilisation en débat.
- Une nouvelle architecture mondiale :
  - Grande Emancipation : domination(s) et puissance(s),
  - Grande bifurcation : bi- , uni-, multipolaire.
  - Grand chambardement : jeux d'autonomies dans nvelles interdépendances.

**I. Une nouvelle architecture mondiale :  
un « nouveau monde » polynucléaire**



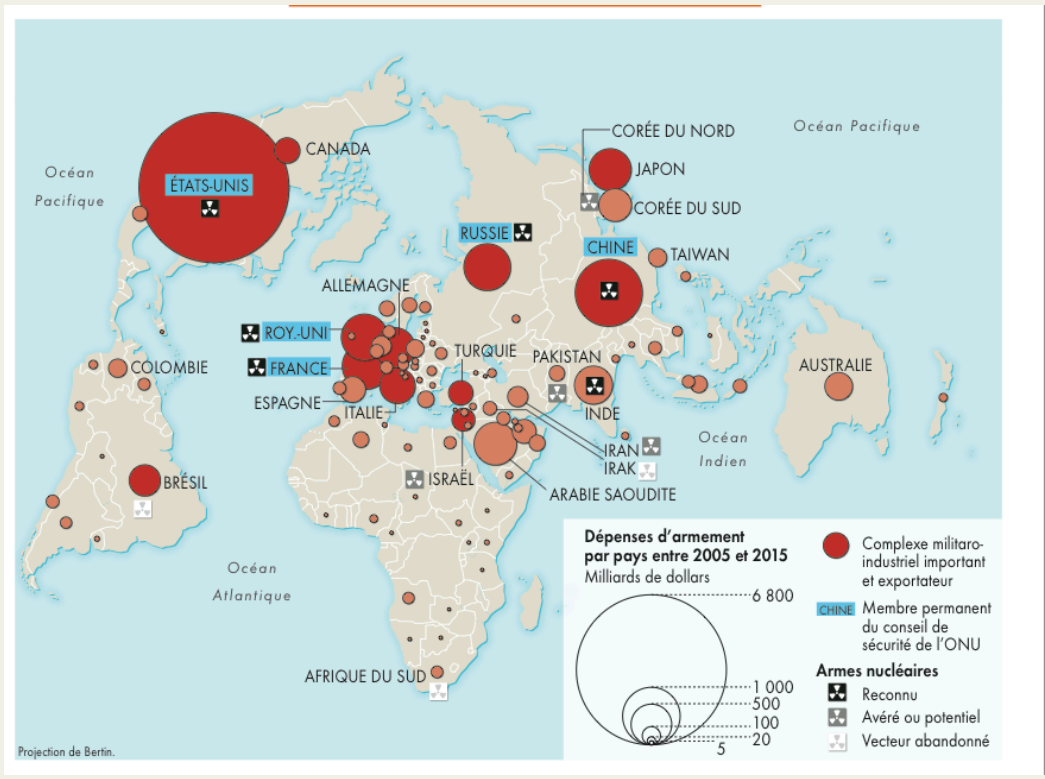
# La démarginalisation : la Chine et Dubaï

(Carte : Les IDE chinois dans le monde, L. Carroué,)









## Défense et armements : un profond déséquilibre

15 Etats : 82 % total

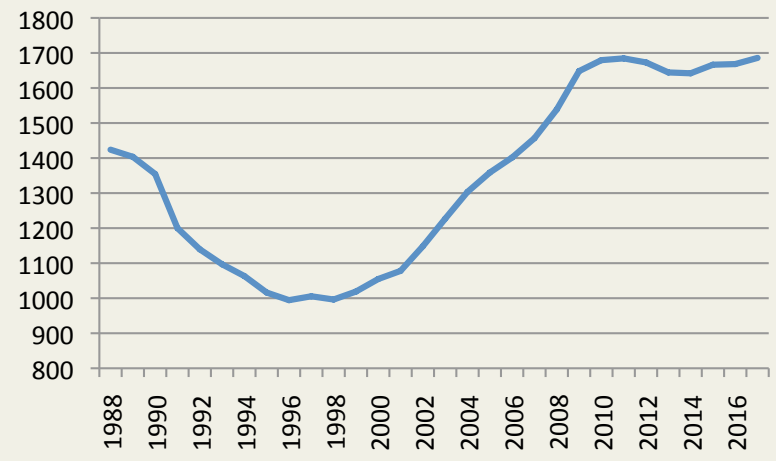
USA : 36 % (création *US Space Force*)

Chine : 13,5 %

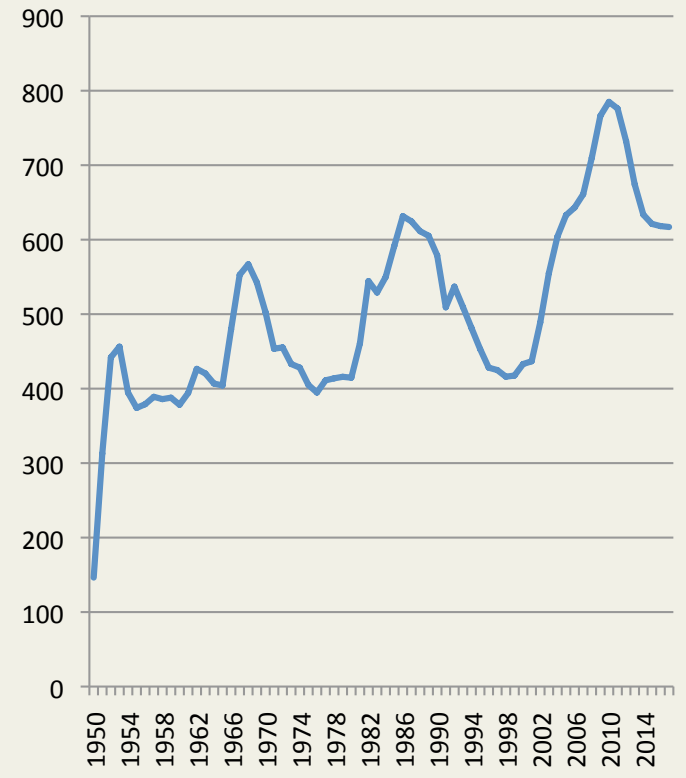
A Saoudite et Russie : 4 %

(carte : L. Carroué, *Atlas de la mondialisation, Autrement, 2018*)

### Dépenses militaires mondiales (Milliards constants \$)




### Amérique du Nord (MRD \$ constants)



https://geoimage.cnes.fr/fr

Géoimage ScoopitRennes Géoconfluences Pleiade Wikipédia Portail HG Google Google Scholar Informations (196) Divers Yahoo! Apple

Géoimage




# GEOIMAGE

Des images satellites pour les enseignants et les étudiants, en particulier en histoire et géographie.

**SOMMAIRE**

- Image à la Une
- Qu'est-ce que le site GeoImage ?
- Comment utiliser le site GeoImage du CNES ?
- Le projet Terr'Image
- Equipe projet

Dossiers Thématiques    Concours    Territoires en résonance    Images à La Une



Accueil > Les thématiques



# LES THÉMATIQUES

Un accès aux ressources GeoImage par thématiques...

**SOMMAIRE**

- Mer, îles et littoraux
- Villes et croissance urbaine dans le monde
- Montagnes et hautes terres
- Mondes ruraux et campagnes
- Systèmes productifs
- Déserts et faibles densités
- Géopolitique - Géostratégie

http://geoconfluences.ens-lyon.fr/

Géoimage ScoopitRennes Géoconfluences Pleiade Wikipédia Portail HG Google Google Scholar Informations (26716) Divers Yahoo! Apple

Géoconfluences



Ressources de géographie pour les enseignants

éduscol ENS DE LYON

Recherche Rechercher

Informations scientifiques    Ressources    Glossaire    Actualités    À propos

## Dossiers scientifiques

Des centaines de ressources réparties dans des **dossiers thématiques** et des **dossiers régionaux**.

**Les relations nature-sociétés face au changement global**



**La Chine, la modernisation encadrée d'un territoire global**



## Dernières publications



Cueillir pour survivre, un exemple d'adaptation à la crise agricole et sociale dans la commune de Niaguis (Ziguinchor, Sénégal)

## Notion à la une

### Notion à la une : la ville durable

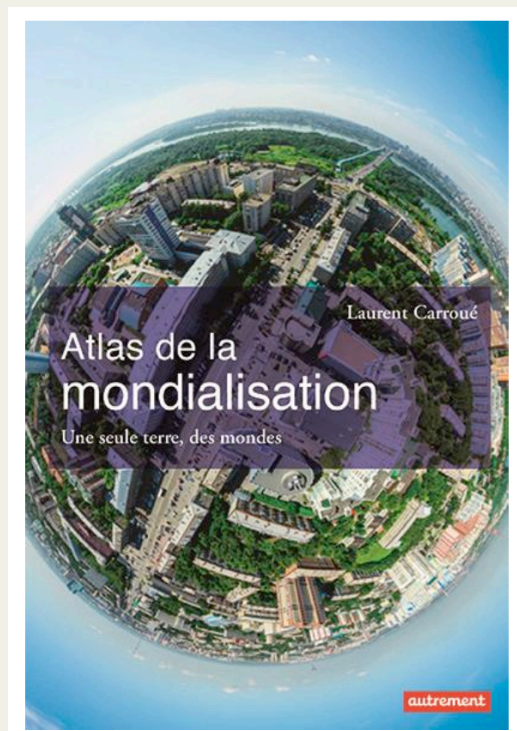


Avec la prise en compte croissante, à l'échelle mondiale, des principes du développement durable, l'échelle locale et le milieu urbain sont apparus comme particulièrement propices à sa mise en (...)

## Actualités

Veille

- La démographie mondiale expliquée en vidéo par l'INED - 04/12/2018
- L'urbanisation du monde, un numéro de La Documentation photographique - 03/12/2018





## Site Géoimage notices en ligne

- France
  - [Aquitaine - Agen : dynamiques urbaines d'une ville moyenne entre vallée de la Garonne et pays des Serres](#)
  - [Aquitaine - Le bassin d'Arcachon : un système littoral exceptionnel aux défis d'un aménagement et d'un développement durables](#)
  - [Aquitaine - Lacanau-océan, une station aquitaine entre aménagements, érosion littorale et développement durable](#)
  - [Aquitaine - Biarritz : les mutations d'une station balnéaire et touristique atlantique et basque](#)
  - [Auvergne Rhône-Alpes - Clermont-Ferrand : une métropole ambitieuse, entre atouts, renouveau et lacunes](#)
  - [Auvergne Rhône-Alpes - Le Puy-en-Velay : une ville de moyenne montagne entre enclavement et ouverture](#)
  - [Auvergne-Rhône-Alpes - Lyon : la métropolisation d'une ville-carrefour](#)
  - [Bourgogne-Franche-Comté - Autun : un petit pôle urbain de moyenne montagne au cœur des nouvelles relations villes-campagnes](#)
  - [Bourgogne-Franche-Comté - Chalon-sur-Saône : une ville moyenne industrielle en reconversion](#)
  - [Bourgogne - Les Côtes de Nuits : le vignoble de Gevrey-Chambertin et les climats bourguignons](#)
  - [Corse - Bonifacio : une ville-citadelle face à un détroit stratégique et à la Sardaigne](#)
  - [Franche Comté - Le Pays de Montbéliard et le groupe automobile Peugeot à Sochaux.](#)
  - [Hauts-de-France - Le Touquet-Paris-Plage : une station balnéaire huppée de la Manche](#)
  - [Ile-de-France La banlieue nord-ouest de Paris : les mutations urbaines et économiques d'un territoire comme enjeu géopolitique](#)
  - [Ile-de-France - Paris : ville-capitale, ville mondiale](#)
  - [Ile-de-France - Roissy Charles de Gaulle, une plateforme aéroportuaire européenne et mondiale de premier plan](#)
  - [Normandie - Deauville et la Côte Fleurie : invention, permanences et recompositions d'un haut-lieu touristique au rayonnement international](#)
  - [Normandie - Le Havre : le port du Grand Paris, un port de la Northern Range européenne](#)
  - [Occitanie - Lourdes, cité mariale pyrénéenne](#)
  - [Provence-Alpes-Côte d'Azur - Avignon : un carrefour paradoxal entre attractivité et morcellement](#)

## Géopolitique – Géostratégie

- Afrique
  - [Le détroit de Gibraltar : une porte, un verrou et une interface stratégique entre Atlantique et Méditerranée, Europe et Afrique](#)
  - [Egypte - Le Canal de Suez, l'autre vallée égyptienne : un rôle géoéconomique et géostratégique majeur](#)
- Amérique
  - [France - Guyane. Kourou : le Centre spatial guyanais, le port spatial européen](#)
  - [Asie Orientale](#)
  - [Chine - Jiuquan : un centre spatial chinois en Mongolie intérieure dans le désert de Gobi](#)
  - [Chine. Jiuquan et le corridor du Gansu : un rôle géostratégique dans la construction nationale chinoise et les Nouvelles Routes de la Soie](#)
  - [Corée du Sud - Séoul, une mégalopole en mutations sous fortes contraintes géopolitiques](#)
- Europe
  - [Le détroit de Gibraltar : une porte, un verrou et une interface stratégique entre Atlantique et Méditerranée, Europe et Afrique](#)
  - [Malte - La Valette : une île géostratégique, un pôle touristique et une place financière offshore en Méditerranée.](#)
  - [Russie - Baïkonour : une base spatiale russe au Kazakhstan, un enjeu géopolitique et géostratégique majeur](#)
  - [Russie - Le cosmodrome de Plesetsk : une base spatiale russe dans la taïga des hautes latitudes froides](#)
  - [Normandie - Cherbourg : une ville, un port militaire et un arsenal maritime d'importance géostratégique.](#)
  - [Ile-de-France - France - Paris : ville-capitale, ville mondiale](#)
- Îles du Pacifique
  - [Océanie - Guam, une île du Pacifique au rôle géostratégique majeur pour la puissance étatsunienne](#)
  - [Rapa, une île des Australes tout au bout du monde](#)
  - [Tupai, un atoll inhabité qui a fait parler de lui](#)
- Terres polaires
  - [Norvège - Archipel du Svalbard. Ny-Alesund : une base scientifique internationale, un enjeu géopolitique d'importance en Arctique](#)